Indicações Geográficas brasileiras – o estado da arte

Lucia Regina Fernandes

Coordenação Geral de Indicações Geográficas e Registros

INPI/DICIG

Indicação Geográfica – IG

É a forma de proteção por direito de propriedade industrial que permite explícita referência ao território ou espaço.

O conceito de IG é importante porque destaca diferentes particularidades de diferentes produtos ou serviços de determinada região

↓

Valoriza territórios

E que outras vantagens acarreta?

- Aumento de ganhos dos produtores com a valorização dos produtos e serviços;
- Aumento de competitividade com a diferenciação de produtos e serviços;
- Estimula a melhoria tecnológica de processos produtivos (Regulamento de Uso e Estrutura de Controle);
- Protege o consumidor em termos de identidade do produto ou serviço;
- **É alternativa de proteção de Conhecimento Local;**
- Protege o produtor contra falsas indicações de origem, etc.

Registros de IG na UE

- **Os Maiores em proteção de IG**

  Somente produtos agro e alimentos

- Itália 274
- França 221
- Espanha 183
- Portugal 133

Total – 811 (≈ 63%)

Total incluindo todos os países:1.290

Fonte: Base DOOR da CE 24/08/2015

Depósitos + Registros de IG na UE

- Itália 301
- França 252
- Espanha 206
- Portugal 138

Total: 891

Total incluindo todos os países: 1.462

Fonte: Base DOOR da CE 25/08/2015

A Indicação Geográfica no Brasil

Como se protege?

Lei 9.279 de 14/05/1996

Regula os direitos e obrigações relativos à Propriedade Industrial.

Lei 9.279 de 1996

Art. 2º

A proteção dos direitos relativos à propriedade industrial, considerado o seu interesse social e o desenvolvimento tecnológico e econômico do País

Espécies de INDICAÇÃO GEOGRÁFICA

DENOMINAÇÃO DE ORIGEM

INDICAÇÃO DE PROCEDÊNCIA

Lei 9.279 de 14/05/1996

Artigo 177

Considera-se **indicação de procedência** o nome geográfico de país, cidade, região ou localidade de seu território, que se tenha tornado conhecido como centro de extração, produção ou fabricação de determinado produto ou de prestação de determinado serviço.

Lei 9.279 de 14/05/1996

Artigo 178

Considera-se **denominação de origem** o nome geográfico de país, cidade, região ou localidade de seu território, que designe produto ou serviço cujas qualidades ou características se devam exclusiva ou essencialmente ao meio geográfico, incluídos fatores naturais e humanos.

IN 25 Art. 3º

A proteção estender-se-á à representação gráfica ou figurativa da indicação geográfica, bem como à representação geográfica de país, cidade, região ou localidade de seu território cujo nome seja indicação geográfica.



Representações gráficas de Indicações de Procedência brasileiras concedidas.



A Associação de Produtores do Queijo Canastra requerente da Indicação de Procedência

“Canastra”

não solicitou a proteção de representação gráfica só a representação nominativa.

Lei 9.279 de 14/05/1996

Artigo 182

O uso da indicação geográfica é restrito aos produtores e prestadores de serviço estabelecidos no local, exigindo-se, ainda, em relação às denominações de origem, o atendimento de requisitos de qualidade.

Parágrafo único - O INPI estabelecerá as condições de registro das indicações geográficas.

QUEM PODE REQUERER?

(Art. 5º da IN nº 25/2013)

"Podem requerer registro de indicações geográficas, na qualidade de substitutos processuais, as associações, os institutos e as pessoas jurídicas representativas da coletividade legitimada ao uso exclusivo do nome geográfico estabelecidas no respectivo território".

São Tiago Indicação de Procedência

Indicação de Procedência Linhares

SJ DR SÃO JOÃO DEL-REI Indicação de procedência

Condições de Registro das Indicações Geograficas no Brasil:

Instrução Normativa Nº 25/2013

21/08/2013

O pedido de registro ao INPI deve conter:

a) Nome geográfico;
b) Descrição do produto ou do serviço;
c) características do produto ou do serviço;

II - instrumento que prove a legitimação do requerente;

III – regulamento de uso do nome geográfico;

IV - instrumento oficial que delimita a área geográfica;

V – etiquetas no caso de representações gráficas ou figurativas;

VI - procuração;

VII – prova de pagamento das taxas.

Indicação Geográfica - IG

	1997	1998	1999	2000	2001	2002	2003	2004	2005	2006	2007	2008	2009	2010	2011	2012	2013	2014	2015	Total
Depósitos de Pedidos de IGs	2	3	1	2	2	4	0	5	1	2	4	4	11	14	8	10	6	12	11	102
Concessões de IGs	0	0	1	1	0	1	1	0	1	1	1	0	3	2	6	21	7	3	2	51

Fonte: DICIG / CGIR

Depósitos de Pedido de Registro de Indicações Geográficas e Concessões de Registro

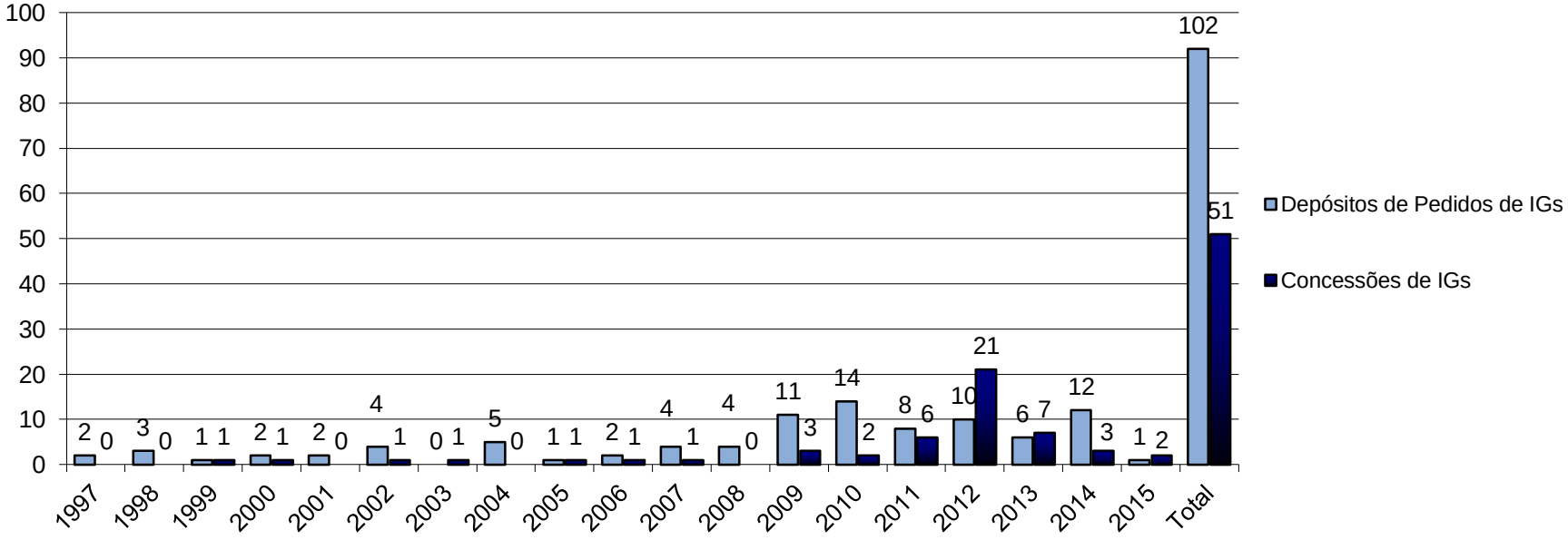

De 1997 até 10/2015

923 depósitos de pedidos de registro de IGs

69 depósitos de pedidos de registro de IGs brasileiras

44 IGs brasileiras concedidas

9 DO

35 IP

8 IGs estrangeiras concedidas

Das 44 IGs brasileiras concedidas

pelo menos 30 incluem pequenos produtores

De 1997 a 11/2015

24 depósitos de pedidos de registro estrangeiros

12 Itália

4 Portugal

3 França

1 Alemanha, 1 México 1 EUA,

1 Grã-Bretanha, 1 Espanha.

8 concessões estrangeiras

Região dos Vinhos Verdes	Portugal
Cognac	França
Franciacorta	Itália
San Daniele	Itália
Porto	Portugal
Champagne	França
Napa Valley	EUA
Roquefort	França

IG é ***oportunidade/sustentabilidade*** de acesso a mercados nacionais e internacionais pela ***diferenciação*** de produtos e serviços.

São levados em consideração:

A Identidade cultural - a “Imagem” da região;

permite:

Dar unidade e coerência ao território;

Dar sentido de permanência aos habitantes locais e de reconhecimento por turistas;

Algumas Indicações Geográficas brasileiras

UOL Mail - Entrada (2896 nã | Vale dos Vinhedos | Aprovale

www.valedosvinhedos.com.br/vale/index.php

vale dos vinhedos

APROVALE - RS - BRASIL

Home | Aprovale | Empreendimentos | O Vale | Indicação Geográfica | Enoturismo | Roteiros | Premiações | Lançamentos | Notícias | Co

Busca Empreendimentos ok

start | Nova guia - Google C... | Vale dos Vinhedos | A... | C:\Documents and Se... | Microsoft PowerPoint ...

www.valedosvinhedos.com.br/userfiles/file/cartilha_DO%20Aprovale.pdf

8. Como posso saber que um vinho pertence ou não à IG Vale dos Vinhedos?

Os vinhos classificados como Denominação de Origem (D.O.) trazem impressos em seus rótulos uma identificação tanto na parte da frente quanto no contrarrótulo da garrafa. Além disto, estas garrafas são numeradas.
Estes números funcionam como códigos para que as entidades envolvidas com o controle da D.O. possam identificar a origem daquele vinho que está sendo vendido. Assim, cada garrafa é única!

Identificação impressa no rótulo frontal

Identificação de controle impressa no contrarrótulo

ova guia - Google C... www.valedosvinhedo... C:\Documents and Se... Microsoft PowerPoint ...

rada (2896 nã www.valedosvinhedos.com.l

www.valedosvinhedos.com.br/userfiles/file/cartilha_DO%20Aprovale.pdf

12. Tá bom, e o que a região ganha com a IG Vale dos Vinhedos?

Muita coisa! Somos agora referência mundial. Além do Vale ter sua história protegida, ganhamos em divulgação, turismo, mais empregos em restaurantes, prestação de serviços! Mais pessoas ficam no campo, nas suas propriedades! Facilita muito mais na hora de exportar, traz satisfação e orgulho a todos os envolvidos!

16

Nova guia - Google C... | www.valedosvinhedo... | C:\Documents and Se... | Microsoft PowerPoint ...

Indicação de Procedência

Região do Cerrado Mineiro

IG 990001

Produto: café (café verde)

Requerente: CACCER

1º região de café brasileira a buscar proteção de IG
1º depósito brasileiro 28/01/1999

Concessão em 14/04/2005

Denominação de Origem

Região do Cerrado Mineiro

IG 201011

Produto: café verde em grão e industrializado em grão ou moído

Requerente: Federação dos Cafeicultores do Cerrado

1º DO de Região de café brasileira

Depósito: 11/11/2010
Concessão: 31/12/2013

UOL Mail - Entrada (2897 não ... | Região do Cerrado Mineiro -

www.cafedocerrado.org

Cafe Produzido com Atitude

Ético, rastreável e de alta qualidade.

Downloads: Brochura | Press release

Região do Cerrado Mineiro
Indicação Geográfica

Nosso site está em construção.
Para mais informações,
entre em contato conosco:

info@cerradomineiro.org

Apoio:

SEBRAE MG

start | UOL Mail - ... | Região do ... | C:\Docum... | Microsoft ... | D:\Artigos ... | Trabalho S... | 21:47

vídeo institucional da Região
www.youtube.com/watch?v=00_jz8hKa-I
Enviar vídeos
E a origem dos nossos cafés
é garantida pelas certificações
da Região do Cerrado Mineiro
Região do Cerrado Mineiro
Indicação Geográfica
1:24 / 2:12
vídeo institucional da Região do Cerrado Mineiro - Café produzido com at...
BANCO CAFÉ RACI
por barbeirorp
4.873
EM DESTAQUE
5:40
Video mostra as caracteristicas da
por News Cafeicultura
314 views
6:56
Entrevista Paulo Vischi Be Consultin
por News Cafeicultura
176 views
7:05
Nova estratégia Ca do Cerrado adota
por News Cafeicultura
246 views
5:25
Caso do Café do Cerrado Mineiro --
por News Cafeicultura
144 views
45:42
Colheita
UOL Mail - ...
vídeo instit...
C:\Docum...
Microsoft ...
D:\Artigos ...
Trabalho S...

Serviu de estímulo a outras regiões produtoras de café na busca da proteção pelo ativo IG

Ex: Região do Oeste da Bahia (grandes),
Região do Recôncavo Baiano (pequenos);

Vale do Sinos

IG200702

Data do Depósito: **14/09/2007**

Requerente: **AICSUL**

Produto: **Couro acabado ***

Espécie: **Indicação de Procedência – IP**

Data da Concessão: **19/05/2009**

VALE DO SINOS
INDICAÇÃO DE PROCEDÊNCIA

* produto não agroindustrial

REPÚBLICA FEDERATIVA DO BRASIL
Ministério do Desenvolvimento, Indústria e Comércio Exterior
Instituto Nacional da Propriedade Industrial

REGISTRO DE INDICAÇÃO GEOGRÁFICA Nº IG 200702

O **INSTITUTO NACIONAL DA PROPRIEDADE INDUSTRIAL – INPI** reconhece a denominação **VALE DO SINOS** como **INDICAÇÃO GEOGRÁFICA** para **COURO ACABADO**, concedendo o seu registro para os fins e efeitos da proteção de que trata a Lei nº 9.279, de 14 de maio de 1996, nos seguintes termos:

Espécie da Indicação Geográfica: **Indicação de Procedência**

Apresentação: **Mista** Natureza: **De Produto**

VALE DO SINOS
INDICAÇÃO DE PROCEDÊNCIA

País: **Brasil**

Delimitação da Área Geográfica: **"Fica estabelecida como área da INDICAÇÃO GEOGRÁFICA delimitada para a produção do couro acabado da região conhecida como "Vale do Sinos" os limites políticos dos Municípios de Araricá, Campo Bom, Canoas, Dois Irmãos, Estância Velha, Esteio, Ivoti, Nova Hartz, Nova Santa Rita, Novo Hamburgo, Portão, São Leopoldo, Sapiranga, Sapucaia do Sul, Igrejinha, Lindolfo Collor, Morro Reuter, Parobé, Picada Café, Presidente Lucena, Riozinho, Rolante, Santa Maria do Herval, Taquara, Três Coroas, Alto Feliz, Barão, Bom Principio, Brochier, Capela de Santana, Feliz, Harmonia, Linha Nova, Maratá, Montenegro, Pareci Novo, Salvador do Sul, São José do Hortêncio, São José do Sul, São Pedro da Serra, São Sebastião do Cai, São Vendelino, Tupandi e Vale Real."**

Data do Depósito: **14 de setembro de 2007**

Data da Concessão: **19 de maio de 2009**

Titular: **Associação das Indústrias de Curtumes do Rio Grande do Sul - AICSUL**

Endereço: **Rua Lucas de Oliveira, 49, sala 801, Centro, Novo Hamburgo, RS, Brasil**

Rio de Janeiro, 19 de maio de 2009

Breno Bello de Almeida Neves
Diretor de Contratos de Tecnologia e Outros Registros

Jorge de Paula Costa Ávila
Presidente do INPI

Denominação de Origem

Litoral Norte Gaúcho

IG200704

Requerente: **APROARROZ**

Data de depósito: **01/08/2008**

Data de deferimento: **24/08/2010**

Produto: **arroz**

APROARROZ - Windows Internet Explorer

http://www.aproarroz.com.br/aproarroz_site_page3.htm

Litoral Norte Gaúcho DENOMINAÇÃO DE ORIGEM

A Primeira Denominação de Origem Brasileira - Primeira Safra 2011

Home | Denominação de Origem | Área de Produção | Processo de Produção | Produtores | Fale Conosco

Área de Produção Autorizada

A área de produção da Denominação de Origem do Arroz do Litoral Norte Gaúcho é formada por uma península arenosa com 300 km de extensão, que corre paralela ao litoral entre a Laguna dos Patos e o Oceano Atlântico. Esse complexo de ecossistemas costeiros inclui também outras lagoas de água doce e lagunas de água salgada, praias, dunas, banhados, vegetação de restinga (figueiras, arvoretas menores, arbustos e cactos) e uma área marinha, compondo um ambiente diverso e riquíssimo do ponto de vista ambiental.

Denominação de Origem

Litoral Norte Gaúcho

- Início de conscientização da necessidade de diferenciação do produto a ser ofertado no mercado.
- Necessidade de maior integração entre os produtores e os beneficiadores
- Possibilidade de interação com os detentores de IG internacionais
- Primeiro membro sul americano do ORIGIN
- **Primeira DO brasileira**

Indicação de Procedência: Paraty

IG 200602

concedida em 10/07/2007

Produto: Aguardente de cana e aguardente composta azulada

Requerente: APACAP –Ass. dos Produtores e Amigos da Cachaça de Paraty

- **Primeiras mudas de cana-de-açúcar trazidas com a colonização portuguesa na Região de Paraty - RJ.**

- **1820 – 12 engenhos e + 150 alambiques.**

1 Cachaça Maria Izabel
Sítio Santo Antônio - Corumbê
Contato: Maria Izabel - Tel: (24) 9999-9908

2 Cachaça Murycana
Fazenda Bananal - Estrada da Pedra Branca, Ponte Branca
Contato: Angelita - Tel: (24) 3371-1153

3 Cachaça Paratiana e Cachaça Labareda
Sítio Pedra Branca - Estrada da Pedra Branca, km 1, Ponte Branca
Contato: Paulo Eduardo ou Casé - Tel: (24) 3371-6329
email: cachacaparaty@hotmail.com

4 Cachaça Paraty Colonial
Sítio Pedra Branca - Estrada da Pedra Branca, km 1, Ponte Branca
Contato: Lúcio - Tel: (24) 9831-2036
email: luciogama@paratyinfo.com.br

5 Cachaça Engenho D'Ouro
Estrada Paraty Cunha, km 8, Penha
Contato: Norival - Tel: (24) 9905-8268
email: norivalpenhacarneiro@hotmail.com

6 Cachaça Corisco
Estrada do Corisquinho s/nº, Corisco
Contato: Cláudio - Tel: (24) 3371-0894

7 Cachaça Coqueiro
Fazenda Cabral - Cabral, Paraty, RJ
Contato: Eduardo ou Ângela - Tel: (24) 3371-0016
email:emello@gmail.com

Indicação de Procedência

Porto Digital

IG201103

Depósito:05/08/2011

Concessão: 11/12/2012

Seviços de Tecnologia de Informação

Primeiro depósito e concessão de IG de serviços do Brasil

Aumento de visibilidade em nível nacional e internacional;

Conscientização da necessidade de proteção de outros ativos (programas de computadores, marcas, etc);

Indicação de Procedência:

Região do Jalapão do Estado do Tocantins

IG 200902

Depósito: 18/05/2009

Concessão: 30/08/2011

Produto: artesanato em capim dourado

Requerente: Ass. dos Artesãos de capim dourado da Região do Jalapão do Estado do Tocantins

Capim Dourado Jalapão - Windows Internet Explorer
http://www.capimdouradojalapao.com/
Ask Search
File Edit View Favorites Tools Help
Capim Dourado Jalapão
Page

Preparação do capim dourado

O capim dourado depois de seco, pronto para ser trabalhado. O grande desafio dos produtores é fazer extração controlada da planta, que corre risco de desaparecer da região do Jalapão.

Foi lá na munbuca onde começou a pratica do artesanato de capim dourado "o syngonanthus nitens euriocaulaceae" nome científico do capim dourado único no país com

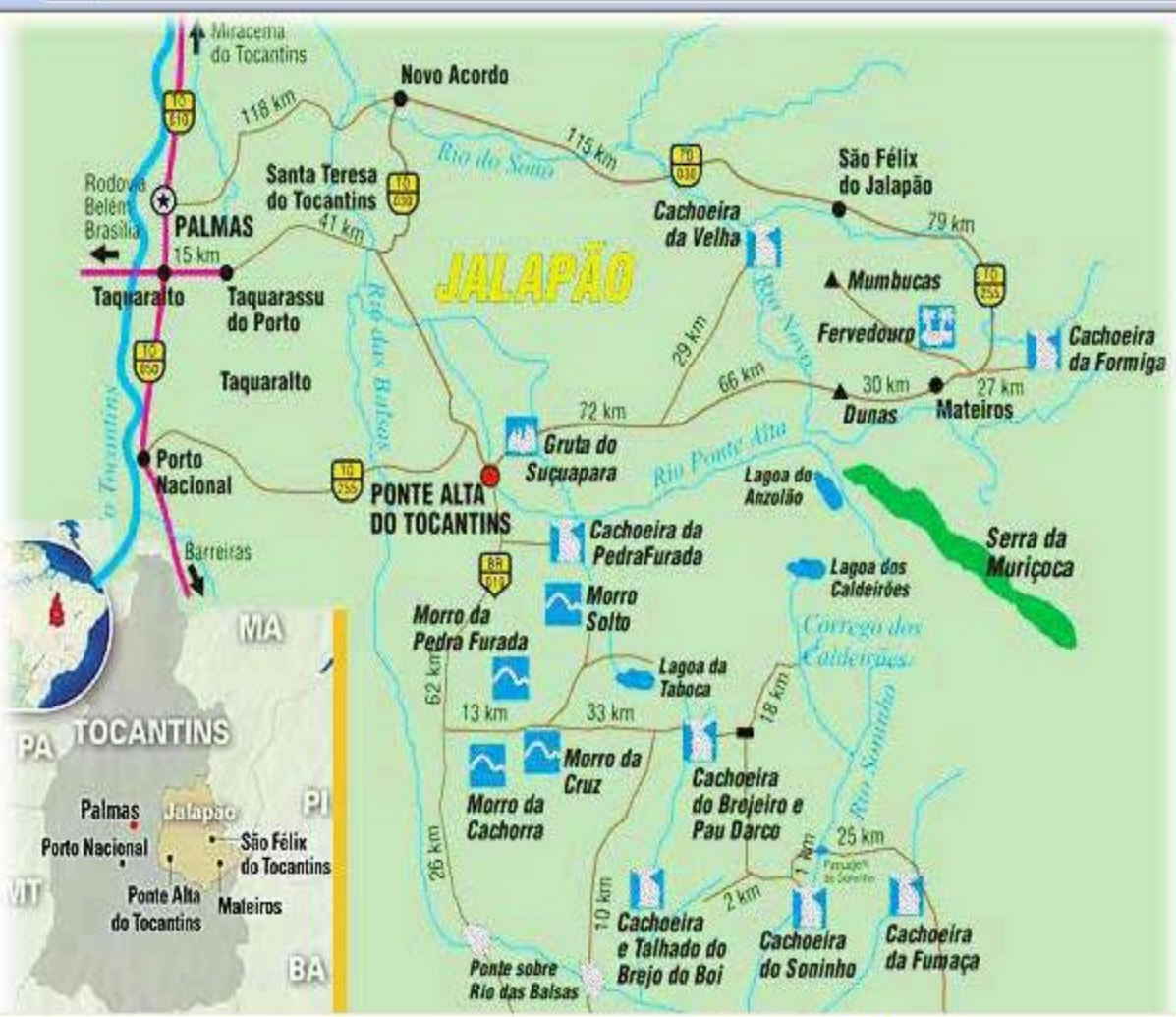

Done
Internet
start
Apresentações ...
Microsoft Power...
Capim Dourado ...
Google - Windo...

Indicação de Procedência: Goiabeiras

IG 201003

Depósito: 19/05/2010

Concessão: 04/10/2011

Produto: panelas de barro

Requerente: Ass. das Paneleiras de Goiabeiras

http://portal.iphan.gov.br/portal/baixaFcdAnexo.do;jsessionid=F78BC9F8BA22927907CD33C9BC3E2EDB? - Windows Internet Explorer
http://portal.iphan.gov.br/portal/baixaFcdAnexo.do;jsessionid=F78BC9F8BA22927907CD33C9BC3E2EDB?id=351
Arquivo Editar Ir para Favoritos Ajuda
Favoritos Galeria do Web Slice HotMail gratuito Sites Sugeridos Customize Links Hotmail grátis Jeitinho feminino Links personalizados
http://portal.iphan.gov.br/portal/baixaFcdAnexo.do;j...
Página Segurança Ferramentas
1 / 3 116% Localizar

Ofício das Paneleiras de Goiabeiras

Livro de Registro dos Saberes

O Ofício das Paneleiras de Goiabeiras foi o primeiro bem cultural inscrito no Livro de Registro dos Saberes, em 20 de dezembro de 2002. O Registro foi feito a pedido da Associação das Paneleiras de Goiabeiras e pela Secretaria Municipal de Cultura de Vitória, Espírito Santo.

A fabricação artesanal de panelas de barro em Goiabeiras Velha, Vitória do Espírito Santo, é uma atividade eminentemente feminina e constitui um saber repassado de mãe para filha por gerações sucessivas. É também o meio de vida de mais de 120 famílias, muitas das quais aparentadas entre si.

Concluído Zona desconhecida
Iniciar Caixa de entr... Pi em Questã... Listagem de P... :: IPHAN - In... http://portal.i... copernic PT 11:46

Festa do barreiro do Vale do Mulembá

Foto: Márcio Vianna



http://portal.iphan.gov.br/portal/baixaFcdAnexo.do;jsessionid=F78BC9F8BA22927907CD33C9BC3E2EDB? - Windows Internet Explorer
http://portal.iphan.gov.br/portal/baixaFcdAnexo.do;jsessionid=F78BC9F8BA22927907CD33C9BC3E2EDB?id=724
Arquivo Editar Ir para Favoritos Ajuda
Favoritos Galeria do Web Slice HotMail gratuito Sites Sugeridos Customize Links Hotmail grátis Jeitinho feminino Links personalizados
http://portal.iphan.gov.br/portal/baixaFcdAnexo.do;j...
Página Segurança Ferramentas
29 / 72 109% Localizar

em eventos e feiras de artesanato em diversos pontos do país. A procura crescente pelo produto vem estimulando sua imitação por técnicas que incluem o emprego do torno e do forno, o que aumenta o ritmo da produção e barateia o preço final do produto concorrente. Embora se assemelhe na cor e na forma às panelas de Goiabeiras, essas outras não oferecem a mesma resistência daquelas ao impacto e à temperatura, nem carregam a identidade e o selo da tradição.

Fotografadas, filmadas, gravadas, entrevistadas, convidadas para expor suas habilidades em feiras, escolas, *shoppings* e museus, as paneleiras de Goiabeiras são as legítimas porta-vozes desse patrimônio cultural brasileiro. ■

Concluído Zona desconhecida
Iniciar Caixa de entrada - O... Pi em Questão Manau... 3 Internet Explorer copernic PT 14:56

Indicação de Procedência

Divina Pastora

IG 201007

Depósito: 22/09/2011
Concessão: 26/12/2012

Requerente: ASDEREN - Associação para o Desenvolvimento da Renda Irlandesa de Divina Pastora

180 artesãs (cerca 80% da população feminina produz renda)

Busca >

Páginas

Associação das Artesãs de Massaranduba

Associação das Artesãs Ribeirinhas de Santarém

Associação de Artesãos de Uruana de Minas "Cores do Cerrado"

Associação dos Artesãos de Bonfinópolis de Minas "Casa das Artes"

Associação dos Artesãos de Natalândia "Fio Ação"

Associação dos Artesãos de Porto de Sauípe

Associação dos Artesãos de Riachinho "Tecendo o Sertão de Minas"

Associação dos Artesãos de

Associação para o Desenvolvimento de Renda de Divina Pastora

Tipologias da comunidade:
Renda Irlandesa

Localização:
Divina Pastora/SE

Telefones para contato:
(79) 32711306 / (79) 9913-3275 / (79) 3271-1289

Um exemplo da renda de Divina Pastora

Pablo Regalado entrega o certificado de IG

O representante do INPI e as rendeiras de Divina Pastora

Denominação de Origem

Manguezais de Alagoas

IG 201101

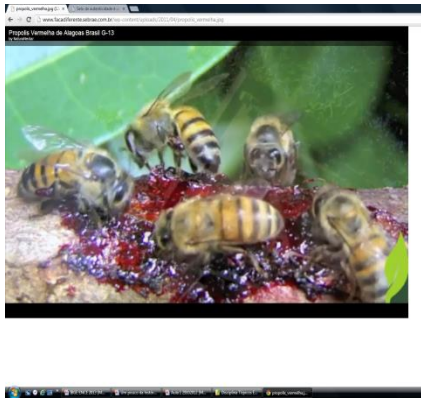

Depósito: 29/03/2011

Concessão: 17/07/2012

Produto: Própolis vermelha

Requerente: União dos Produtores de Própolis Vermelha do Estado de Alagoas (Uniprópolis)

- Desenvolvimento de Norma Técnica (ABNT) do produto;

- Maior integração entre os produtores;

- Maior visibilidade em nível nacional e internacional;

- Conscientização dos agentes de comercialização quanto a importância da proteção.

- Conscientização da necessidade de proteção da região do manguezal.

Nicho de Mercado

não existe este produto protegido por IG na Europa nem nos EUA.

Indicação de Procedência

São Tiago
IG 201104

Depósito: 23/08/2011
Concessão: 05/02/2013

Produto: biscoitos

nbcgib.uesc.br/nit/ig/app × Selo de autenticidade é ur ×
nbcgib.uesc.br/nit/ig/app/papers/114345060912822.pdf

Procedência.

Fig. 1. Ao meio, o selo representativo da indicação de procedência São Tiago, MG; foto B de: Mourão, Sérgio. Disponível em: www.flickr.com/photos/sergio_mourao/6142000384/in/set-72157627656956440. Acesso em 13/08/2012. Fotos A e C, demonstrando a fabricação artesanal de biscoitos; foto D: cartaz demonstrativo da XIII festa do Café com Biscoito em 2011; fotos B e E: produtoras de biscoitos; fotos F e G: festa do café com biscoito.

Conclusão

A confecção do biscoito em São Tiago supera a simples atividade de fabricação, sendo tratada pela comunidade como uma arte que é passada de geração em geração e que está no enredo de praticamente todas as histórias de vida dos moradores da cidade. Foi possível perceber aspectos da tradição, como os vínculos e detalhes de confecção, que continuam presentes mesmo com o aumento considerável da produção.

Referências Bibliográficas

Lapetelli, L. Indicações Geográficas: A Proteção Jurídica sob a Perspectiva do Desenvolvimento Econômico. 1ed. Curitiba: Juruá, 2007.

IBGE ENCE 2013 [M... Um pouco da histór... Aula 1 29102012 [M... Disciplina Tópicos E... nbcgib.uesc.br/nit/i... 20:50

nbcgib.uesc.br/nit/ig/app × Selo de autenticidade é ur ×
nbcgib.uesc.br/nit/ig/app/papers/114345060912822.pdf

UFSJ
UNIVERSIDADE FEDERAL DE SÃO JOÃO DEL-REI

Certificação histórico-cultural de São Tiago em fabricação de biscoitos como requisito para o reconhecimento de Indicação Geográfica

Antônio Henrique Polastri Rodrigues - UFSJ (polastri@ufsj.edu.br); Thaís Helena dos Santos - UFSJ (thais_sat@yahoo.com.br)
Lívia Izabela Caputo - UFSJ (liviaizabela08@hotmail.com)

Palavras-chave: Biscoito artesanal, São Tiago, tradição, identidade, indicação geográfica.

Descrição

As indicações geográficas são direitos relativos à propriedade industrial que atuam como signos distintivos de produtos e serviços por sua origem geográfica, gerando desenvolvimento econômico, por atestar determinadas qualidades essencialmente vinculadas ao meio geográfico de origem, incluindo fatores naturais e humanos. A escolha da cidade justifica-se pela notoriedade do produto na região, bem como sua história e cultura, traduzida, principalmente, nos eventos criados pela própria cidade, como a tradicional festa "Parada do Café com Biscoito", criada em 1999. O evento anual atrai um número expressivo de visitantes, que podem degustar e contemplar os biscoitos produzidos na cidade, bem como muita arte e cultura regional, ligada à tradicional produção de biscoitos.

Objetivo

Resgatar a origem da tradição da confecção dos biscoitos artesanais na cidade de São Tiago, Minas Gerais, bem como dos aspectos identitários do artesão e da cidade como um todo, a fim de subsidiar pedido de registro de indicação geográfica.

Metodologia

Para validação dessa pesquisa, foram feitas entrevistas, observações, análise de documentos e bibliografia existente, além de visitas a locais históricos da cidade.

IBGE ENCE 2013 [M... Um pouco da histór... Aula 1 29102012 [M... Disciplina Tópicos E... nbcgib.uesc.br/nit/i... 20:51

Ações do INPI

IBGE

Capacitação do INPI em delimitação de áreas;

Capacitação do IBGE em IG;

Cooperação Acadêmica – orientação de alunos.

Início da interação IBGE INPI

Auxílio nas análises das áreas geográficas a serem protegidas por IG (a partir de 2008)

Acordo de Cooperação IBGE – INPI

Inserção dos dados áreas delimitadas na INDE

Implantação de Mapa oficial de IG concedidas.

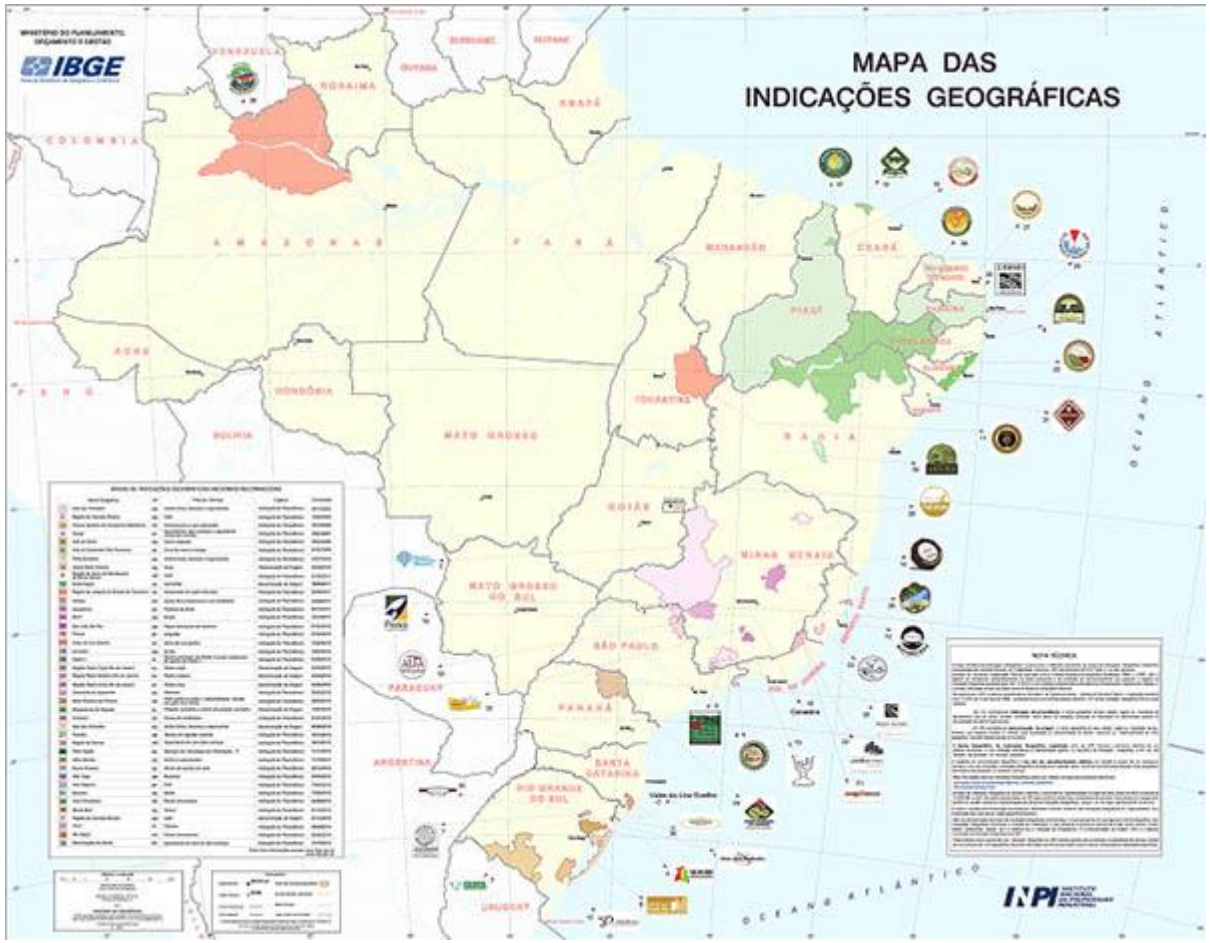
MAPA DAS
INDICAÇÕES GEOGRÁFICAS
IBGE
VENEZUELA
GUYANA
SURINAME
GUIANA
RORAIMA
AMAPÁ
COLÔMBIA
AMAZONAS
PARÁ
MARANHÃO
CEARÁ
PIAUÍ
ACRE
PERU
RONDÔNIA
BOLÍVIA
MATO GROSSO
TOCANTINS
BAHIA
GOIÁS
MINAS GERAIS
MATO GROSSO DO SUL
SÃO PAULO
PARAGUAI
PARANÁ
ARGENTINA
SANTA CATARINA
RIO GRANDE DO SUL
URUGUAI
OCEANO ATLÂNTICO
INPI

SEBRAE

Acordo de Cooperação Técnica

- Livro de IGs
- Auxílio técnico nas estruturações, capacitações, etc

P&D na Academia do INPI

Disciplina específica de IG e diversas outras que abordam o tema;

Coorientação de alunos de outras Universidades por professores da Academia;

Participação de professores da Academia em outros Programas de mestrado e Doutorado, etc

DICOD/INPI

Participação em Cursos de Capacitação;

Curso à distância – DL-101

INPI/CGIR/COIND

Atendimento Fale Conosco

Ouvidoria

Atendimento Presencial

Obrigada!

Lucia Regina Fernandes

INPI/DICIG/CGIR

luciareg@inpi.gov.br


MARIA IZABEL
PIZZATO
CORDELIER
Palmares
Ia Asamblea de ORIGEN ESPAÑA
24 de junio de 2009
4a Asamblea Internacional de OriGIn
25 y 26 de junio de 2009
oriGIn
EXPOSICIÓN DE MÁS DE 50 PRODUCTOS
CON DENOMINACIÓN DE ORIGEN DE 30 PAISES DIFERENTES
I PREMIO "OriGIn" DE ARTE CULINARIO
(con la participación de 10 restaurantes de la provincia)
26 de junio