



BERITA RESMI INDIKASI GEOGRAFIS SERI - A

No. 6/IG/III/A/2017

DIUMUMKAN TANGGAL 30 Maret 2017 – 30 Juni 2017

PENGUMUMAN BERLANGSUNG SELAMA 3 (TIGA) BULAN
SESUAI DENGAN KETENTUAN PASAL 22 AYAT (1)
UNDANG-UNDANG MEREK NOMOR 15 TAHUN 2001

DITERBITKAN BULAN MARET 2017

DIREKTORAT MEREK DAN INDIKASI GEOGRAFIS
DIREKTORAT JENDERAL KEKAYAAN INTELEKTUAL
KEMENTERIAN HUKUM DAN HAK ASASI MANUSIA REPUBLIK INDONESIA

INDIKASI GEOGRAFIS BRM 6/IG/III/A/2017
DIUMUMKAN TGL 30 MARET 2017 – 30 JUNI 2017

No.	FD	No. Agenda	Indikasi Geografis	Keterangan
1	18 April 2016	IG.00.2016.000003	KOPI ROBUSTA TAMBORA	

Jakarta, 31 MARET 2017
Kepala Seksi Publikasi



(Nanang Kostaman, SH)



KEMENTERIAN HUKUM DAN HAK ASASI MANUSIA R.I.
DIREKTORAT JENDERAL HAK KEKAYAAN INTELEKTUAL

FORMULIR PERMOHONAN PENDAFTARAN
INDIKASI-GEOGRAFIS

Nama Pemohon : **Masyarakat Peduli Indikasi Geografis (MPIG) Kopi Robusta Tambora**

Alamat ¹⁾ : **Jl. Raya Calabai, Desa Tambora
 Kec. Pekat, Kab. Dompu**

Telepon /fax : **HP : 087863953506 (Ketua)
 HP : 082342001016 (Sekretaris)**

DIISI OLEH PETUGAS:

Tanggal Pengajuan: **12 APR 2016**

Tanggal Penerimaan: **18 APR 2016**

Nomor Agenda: **4.00-2016-0003**

MENGAJUKAN PERMOHONAN PENDAFTARAN INDIKASI-GEOGRAFIS

Melalui Perwakilan Diplomatik / Konsultan HKI³⁾

Nama Perwakilan Diplomatik :

Alamat Perwakilan Diplomatik²⁾ :

Nama Konsultan HKI :

Alamat ²⁾ :

Nomor Konsultan HKI :

NAMA INDIKASI-GEOGRAFIS : KOPI ROBUSTA TAMBORA

JENIS BARANG/PRODUK : KOPI

Bersama ini kami lampirkan ⁵⁾ :


- a. Buku Persyaratan
- b. Surat rekomendasi dari instansi yang berwenang tentang uraian batas wilayah /peta wilayah.
- c. Nama masyarakat/lembaga yang diwakili
- d. Surat kuasa khusus, apabila diajukan melalui konsultan HKI/perwakilan diplomatik
- e. Bukti pembayaran
- f. Bukti Pengakuan atau sertifikat pendaftaran indikasi-geografis apabila permohonan berasal dari luar negeri

Demikianlah permohonan pendaftaran Indikasi-geografis ini kami ajukan untuk dapat diproses lebih-lanjut.

Yang mengajukan
 Pemohon / Kuasa⁴⁾

Refina

Label Indikasi-geografis³⁾



Keterangan :

1. Adalah alamat kedinasan/surat menyurat
2. (a) Buku Persyaratan dibuat sesuai dengan Tata Cara Pembuatan Buku Persyaratan dan Abstrak
(b) Surat rekomendasi berasal dari otoritas yang berwenang misalnya : Gubernur,
3. Sepuluh buah label Indikasi-Geografis berukuran minimal 5 x 5 cm dan maksimal 9x9 cm

Form No. : 001/IG/HKI/2007

ABSTRAK

Masyarakat Perlindungan Indikasi Geografis Kopi Robusta Tambora berasal dari Kabupaten Dompu dan Kabupaten Bima dan berasal dari kawasan spesifik dengan ketinggian tempat di atas 370 m – 750 m diatas permukaan laut. Kawasan Perlindungan Indikasi Geografis Kopi Robusta Tambora cocok untuk Kopi Robusta dan sistem pertaniannya. Kawasan ini mempunyai iklim tropis yaitu dengan fluktuasi temperatur cukup tinggi. Musim hujan biasanya berlangsung berkisar 4-5 bulan, musim kering selama 3–5 bulan dengan musim kering yang tegas. Iklim ini menjadi kekhasan kawasan Tambora. Tanah vulkanik Gunung Tambora dengan jenis tanah Andosol dan Ultisol, ber tekstur tanah yang ringan dan kesuburan tanah yang cukup baik. Pertanaman kopi memiliki potensi produksi 800-1.300 ton Kopi Ose / tahun dengan menggunakan teknik Olah Kering. Kopi yang dihasilkan di kawasan ini memiliki kekhasan citarasa tersendiri, dan potensi mutu yang tinggi dalam bentuk Kopi Biji Beras/Ose, Kopi Sangrai dan Kopi Bubuk.

Kopi Robusta Tambora telah memiliki sejarah yang panjang, oleh karena masyarakatnya telah mengolah kopi sejak jaman belanda maka kegiatan pengolahan secara tradisi lokal turun temurun serta pengaruh dan kebiasaab pengolahan pada jaman belanda sehingga mutunya masih tetap dipertahankan sampai saat ini dilanjutkan oleh Masyarakat Perlindungan Kopi Robusta Tambora.

Para petani telah memiliki kelembagaan yang cukup baik. Keberadaan kelompok-kelompok itu berdampak pada manajemen perkebunan kopi menjadi khas dan relatif homogen didasarkan kepada pengetahuan tradisional. Dengan demikian, masyarakat/petani Kopi dalam melakukan usaha kebunnya bisa saling berbagi pengetahuan dan keterampilan dan masih menerapkan sifat gotong royong.

RINCIAN HASIL PEMERIKSAAN SUBSTANTIF INDIKASI-GEOGRAFIS

KOPI ROBUSTA TAMBORA

KESESUAIAN TERHADAP KETENTUAN PASAL 58 UU No. 20/2016 dan PASAL 6 (3) PP NO. 51/2007

Tanggal 13 – 18 Maret 2017

I. IDENTITAS PEMOHON

NO	KOMPONEN	URAIAN	KESESUAIAN	CATATAN
A.	NAMA PEMOHON	Masyarakat Perlindungan Indikasi Geografis Kopi Robusta Tambora	SESUAI	
B.	PERATURAN / KETENTUAN DALAM KELEMBAGAAN PETANI	<ul style="list-style-type: none"> - KARTU ANGGOTA - PENGAWASAN MUTU - PEMBUKUAN - BUDIDAYA - PANEN DAN PENGOLAHAN - PENGUJIAN KUALITAS DAN PEMBERIAN TANDA - KETERUNUTAN 	<ul style="list-style-type: none"> TIDAK SESUAI SESUAI TIDAK SESUAI SESUAI SESUAI SESUAI TIDAK SESUAI 	<ul style="list-style-type: none"> Konsep ada, dan akan dibuatkan sesudah mendapat sertifikat IG Akan diintensifkan setelah mendapatkan sertifikat IG Akan diintensifkan setelah mendapatkan sertifikat IG Akan diintensifkan setelah mendapatkan sertifikat IG Akan diterapkan setelah mendapatkan sertifikat IG

NO	KOMPONEN	URAIAN	KESESUAIAN	CATATAN
		- PEMASARAN	SESUAI	
		- PERTEMUAN MPIG	SESUAI	
		- KELOMPOK-KELOMPOK TANI	SESUAI	Akan lebih diintensifkan setelah mendapatk sertifikat IG
		- PENGAWASAN	TIDAK SESUAI	Akan dibentuk Tim Pengawas Mutu per Du
C.	KEMAMPUAN SDM PETANI	- KEMAMPUAN BUDIDAYA	SESUAI	
		- KEMAMPUAN PASCA PANEN	SESUAI	
		- KEMAMPUAN UJI MUTU	SESUAI	
		- PEMBINAAN SDM	SESUAI	
D.	DAFTAR ANGGOTA	- PETANI	SESUAI	
		- PENGOLAH	SESUAI	
		- PEDAGANG	SESUAI	

II. KARAKTERISTIK PRODUK



NO	KOMPONEN	URAIAN	KESESUAIAN	CATATAN
A.	NAMA INDIKASI GEOGRAFIS	KOPI ROBUSTA TAMBORA	SESUAI	
B.	NAMA BARANG YANG DILINDUNGI	KOPI ROBUSTA - Kopi Biji Beras/ose - Kopi Sangrai - Kopi Bubuk	SESUAI SESUAI SESUAI	
C.	KARAKTERISTIK DAN KUALITAS YANG MEMBEDAKAN BARANG TERTENTU DENGAN BARANG LAIN YANG MEMILIKI KATEGORI SAMA	- SIFAT FISIK * - CITA RASA	SESUAI SESUAI	
D.	HUBUNGAN FAKTOR GEOGRAFIS DAN FAKTOR MANUSIA DENGAN KARAKTERISTIK DAN KUALITAS BARANG	- FAKTOR FISIK GEOGRAFIS - KELEMBAGAAN PETANI	SESUAI SESUAI	

NO	KOMPONEN	URAIAN	KESESUAIAN	CATATAN
E.	BATAS-BATAS DAERAH/PETA WILAYAH DAN KONDISI LINGKUNGAN YANG DICAKUP DALAM INDIKASI GEOGRAFIS	<ul style="list-style-type: none"> - KOORDINAT LOKASI DAN TINGGI TEMPAT - KONDISI LAHAN - PETA WILAYAH 	<p style="text-align: center;">SESUAI</p> <p style="text-align: center;">SESUAI</p> <p style="text-align: center;">SESUAI</p>	
F.	SEJARAH, TRADISI DAN PENGAKUAN DARI MASYARAKAT MENGENAI PEMAKAIAN NAMA DAERAH (INDIKASI-GEOGRAFIS) UNTUK MENANDAI BARANG YANG DIHASILKAN	<ul style="list-style-type: none"> - SEJARAH DAN TRADISI - PENGAKUAN PASAR/ KONSUMEN TERHADAP MUTU PRODUK 	<p style="text-align: center;">SESUAI</p> <p style="text-align: center;">SESUAI</p>	
G.	1. PROSES PRODUKSI	<ul style="list-style-type: none"> - LAHAN & PERSIAPAN LAHAN - PEMILIHAN BIBIT (VARIETAS) - PENANAMAN - PENYULAMAN 	<p style="text-align: center;">SESUAI</p> <p style="text-align: center;">SESUAI</p> <p style="text-align: center;">SESUAI</p> <p style="text-align: center;">SESUAI</p>	

NO	KOMPONEN	URAIAN	KESESUAIAN	CATATAN
		<ul style="list-style-type: none"> - PEMELIHARAAN TANAMAN - PEMUPUKAN - PEMANGKASAN - PENGENDALIAN OPT 	<ul style="list-style-type: none"> SESUAI SESUAI SESUAI SESUAI 	<ul style="list-style-type: none"> Akan lebih diintensifkan setelah mendapatka sertifikat IG Akan lebih diintensifkan setelah mendapatka sertifikat IG
	2. PROSES PEMANENAN	<ul style="list-style-type: none"> - ADA <i>STANDAR OPERASIONAL PROSEDUR (SOP)</i> - CARA PEMANENAN - PROSES PASCAPANEN - PENJEMURAN - PENYIMPANAN BIJI KERING - PROSES PENYANGRAIAN 	<ul style="list-style-type: none"> SESUAI SESUAI SESUAI SESUAI SESUAI SESUAI 	

NO	KOMPONEN	URAIAN	KESESUAIAN	CATATAN
		- PEMBUBUKAN	SESUAI	
		- PENGEMASAN	SESUAI	
		- PENYIMPANAN PRODUK OLAHAN	SESUAI	
H	URAIAN MENGENAI METODE YANG DIGUNAKAN UNTUK MENGUJI KUALITAS BARANG YANG DIHASILKAN	- UJI CITA RASA	SESUAI	Akan lebih diintensifkan setelah mendapatka sertifikat IG
		- FISIK	SESUAI	
I.	LABEL YANG DIGUNAKAN	- LABEL	SESUAI	
		- LOGO	TIDAK SESUAI	Masih dalam proses penyempurnaan
J.	REKOMENDASI DARI INSTANSI YANG BERWENANG MENGENAI BATAS DAERAH ATAU PETA WILAYAH YANG DICAKUP DALAM IG	REKOMENDASI : - Bupati Dompu No: 521/347/12/2015, tertanggal 29 September 2015. - Bupati Bima No: 521/002/01.14/2015, tertanggal 31 Desember 2015	SESUAI SESUAI	-

TIM AHLI INDIKASI-GEOGRAFIS :

NO	NAMA	TANDA TANGAN
1.	Dr. Ir. RIYALDI, MM	1. 
2.	PROF. DR. Ir. SUGIONO MOELJOPAWIRO, M.Sc	2. 

SUBDIT INDIKASI-GEOGRAFIS :

NO	NAMA	TANDA TANGAN
1.	GUNAWAN, S.Si.	1. 